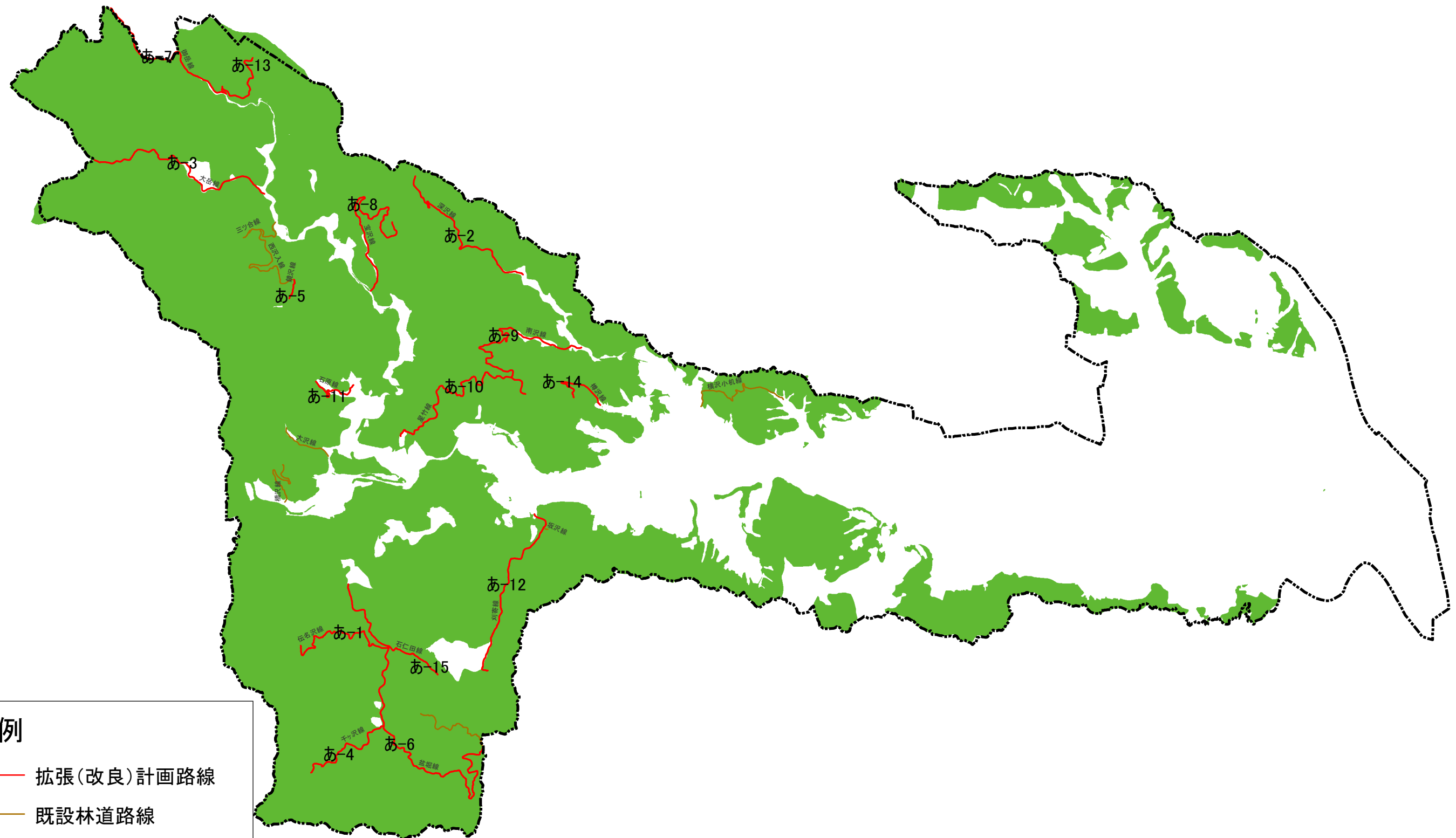
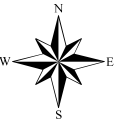




林道計画図_拡張(改良)_あきる野市

1:50,000

【縮尺はA3判印刷時】



凡例

- 拡張(改良)計画路線
 既設林道路線
 地域森林計画区域

この地図は、国土地理院長の承認（平24関公第269号）を得て作成した東京都地形図（S-1:2,500）を複製（31都市基交第1214号）して作成したものである。無断複製を禁ずる。

