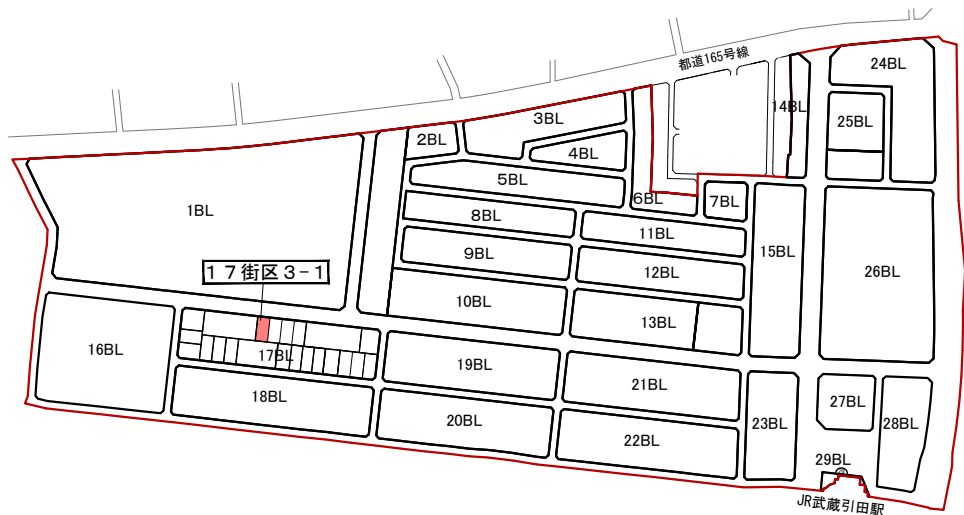


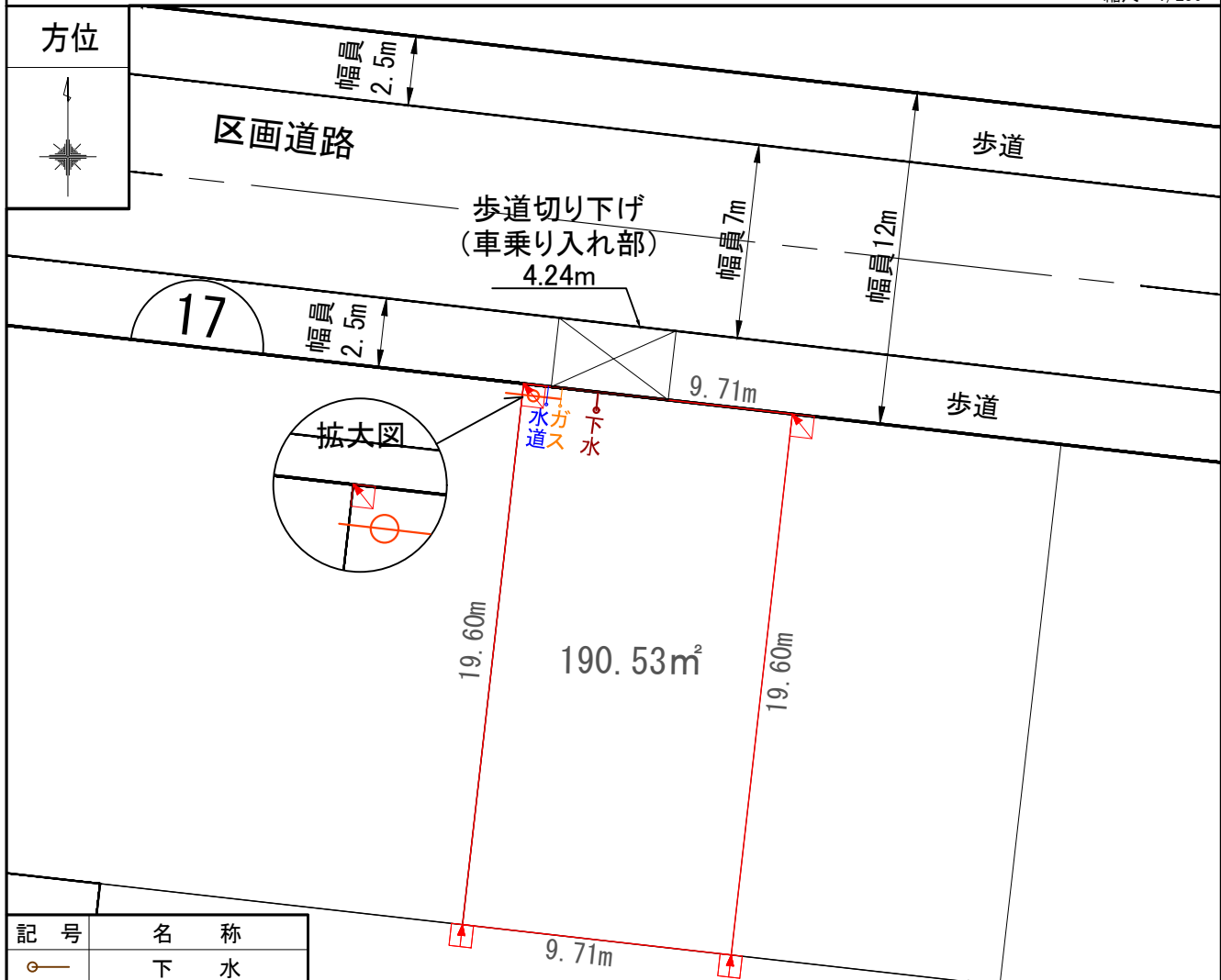
方位



保留地詳細図

縮尺 1/250

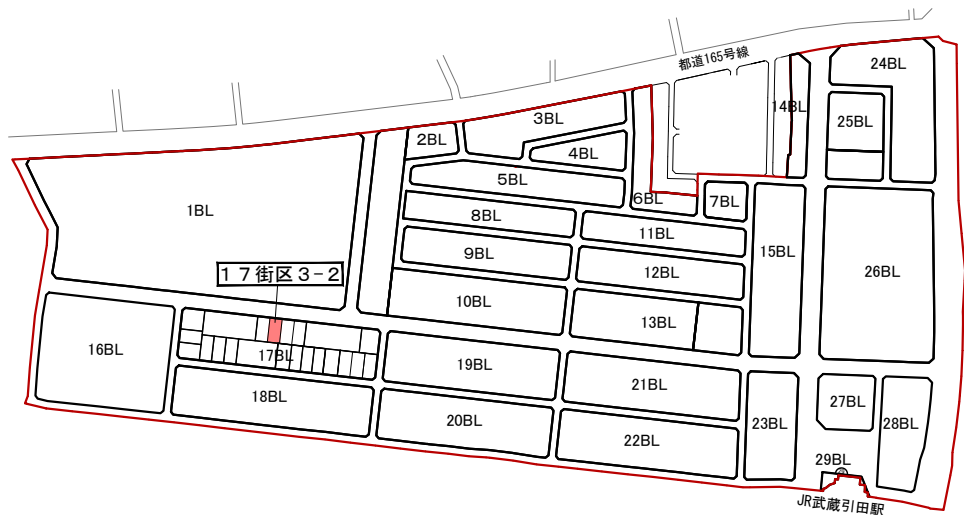
方位



記号	名称
	下水
	水道
	ガス
	コンクリート杭
	プレート (道路界等)
	電柱

価格 : 27,245,000円

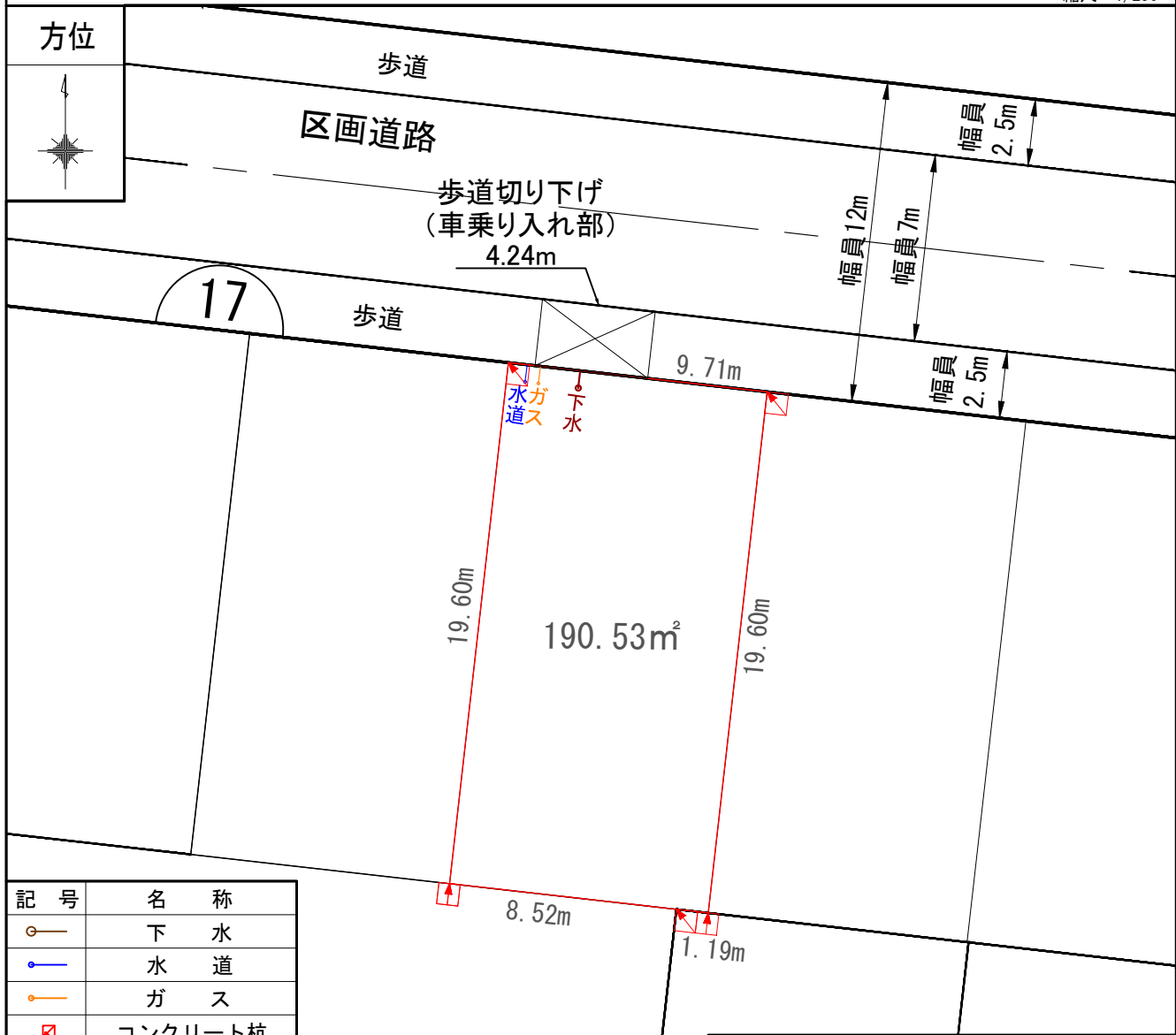
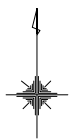
方位



保留地詳細図

縮尺 1/250

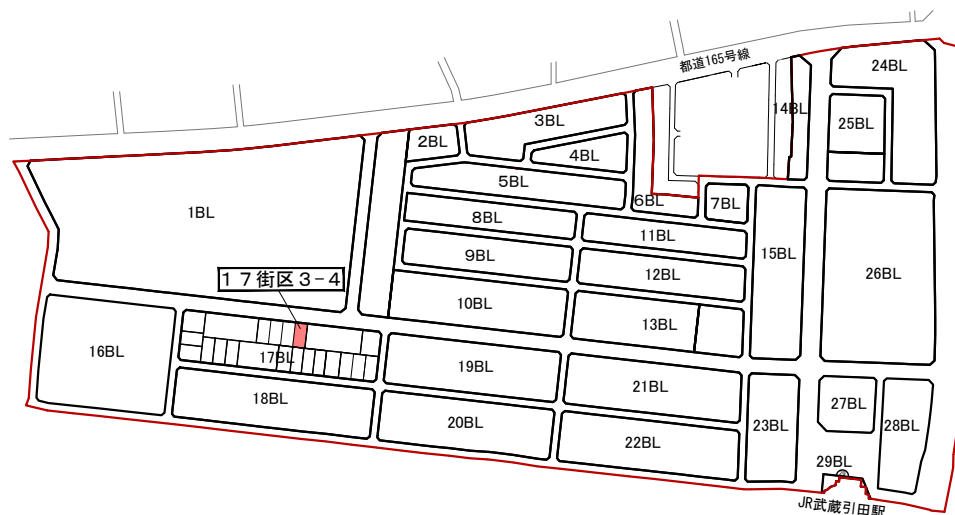
方位



記号	名称
	下水
	水道
	ガス
	コンクリート杭
	プレート (道路界等)
	電柱

価格 : 27,245,000円

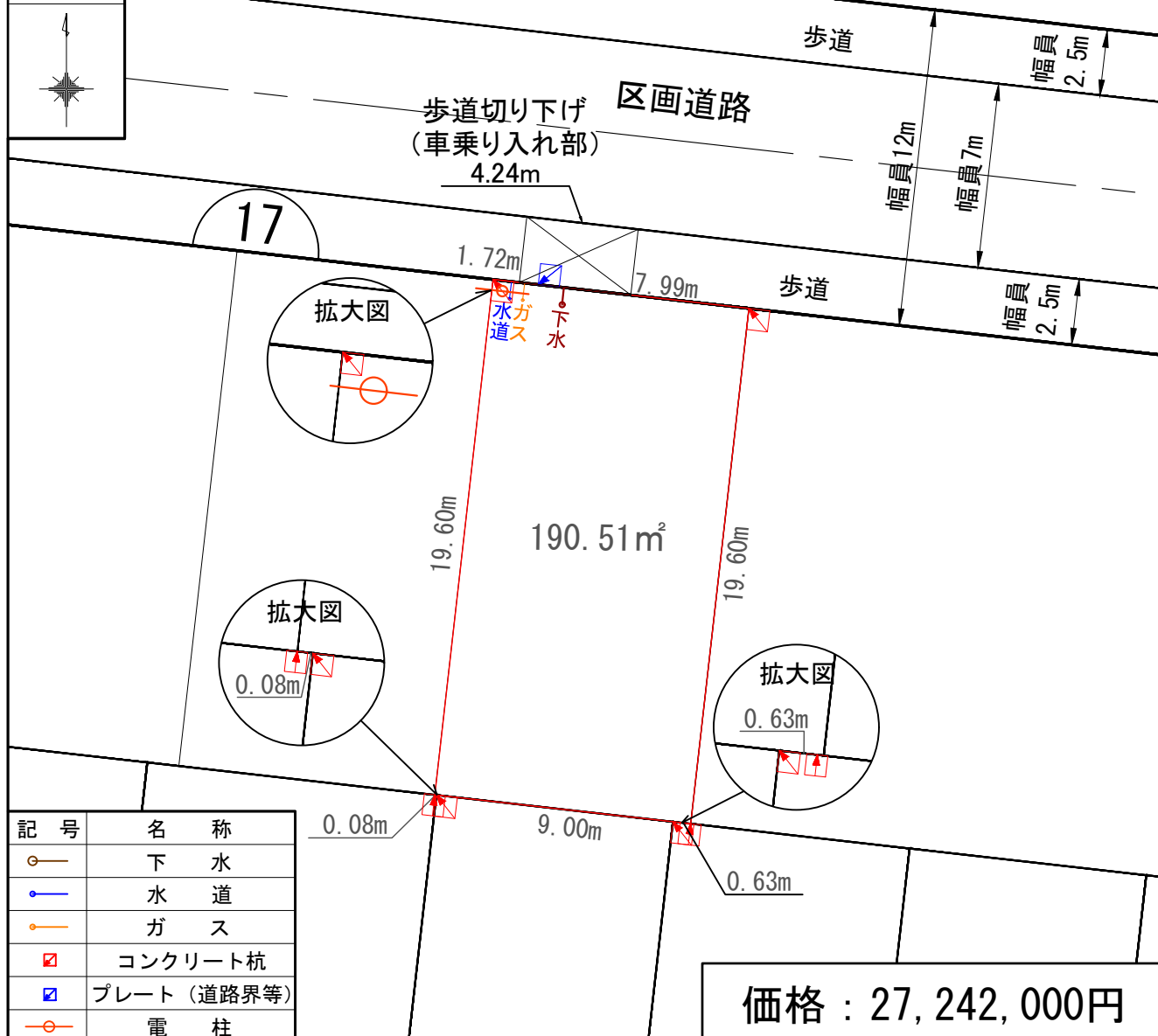
方位



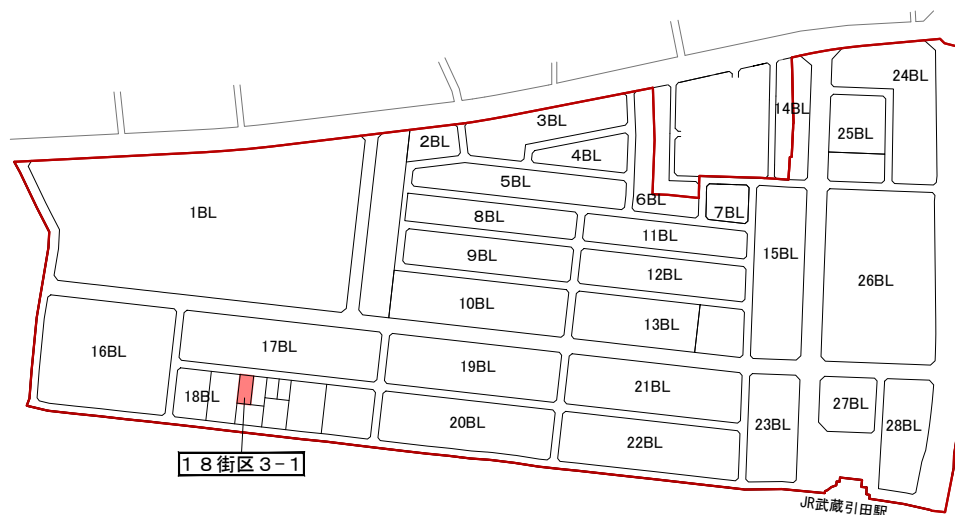
保留地詳細図

縮尺 1/250

方位



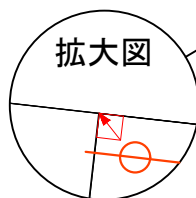
縮尺 1/6,000



縮尺 1/250



拡大図



第 1 種低層

区画道路

幅員6m

7. 11m

 3. 64m

下水道ガス

22. 82m

245.46m²

22. 82m

10.75m

記 号	名 称
	下 水
	水 道
	ガ ス
	コンクリート杭
	プレート（道路界等）
	電 柱

価格：31,934,000円

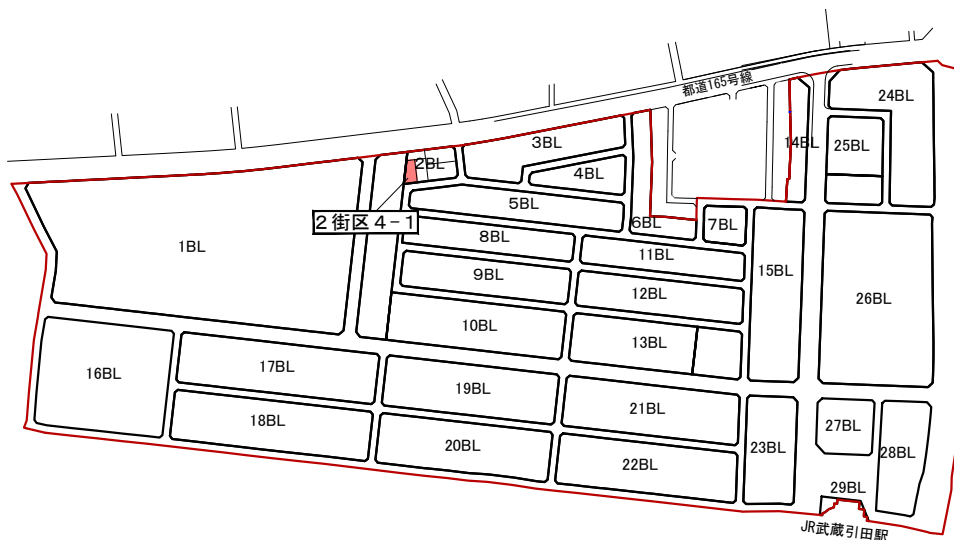
保留地位置図

保留地番号 1 1

2 街区 4 - 1

縮尺 1/6,000

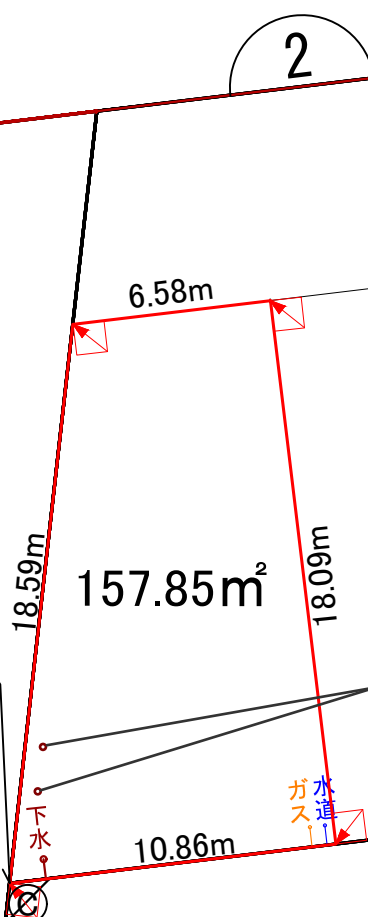
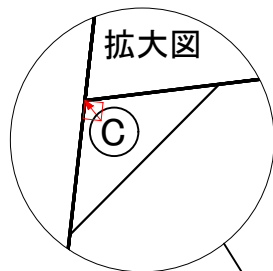
方位



保留地詳細図

縮尺 1/250

方位



公共汚水ます以外のます（2箇所）について、市が令和8年3月までに撤去します

記 号	名 称
	下水
	水道
	ガス
	コンクリート杭
	プレート（道路境界）
	電柱
	通信
	電気
	カーブミラー

価格：22,248,000円

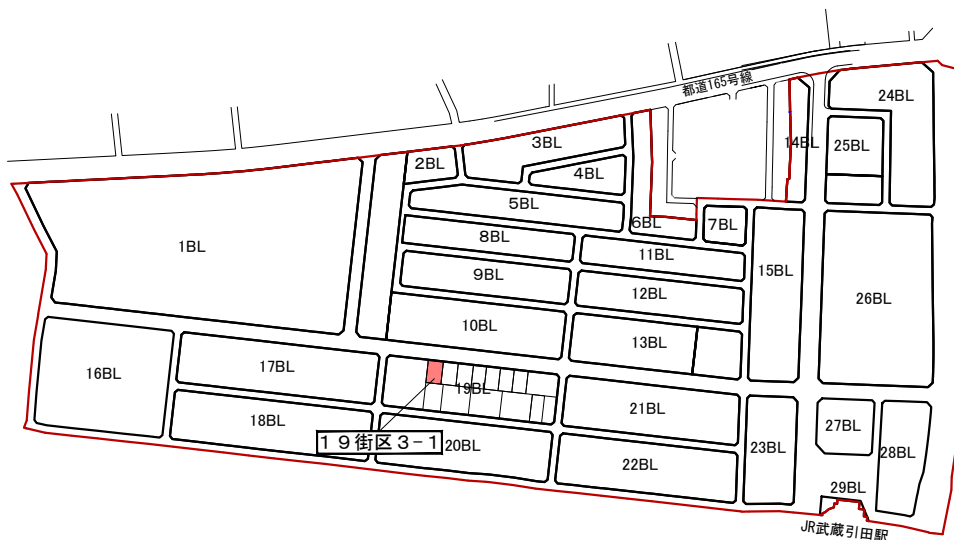
保留地位置図

保留地番号 1 3

1 9 街区 3-1

縮尺 1/6,000

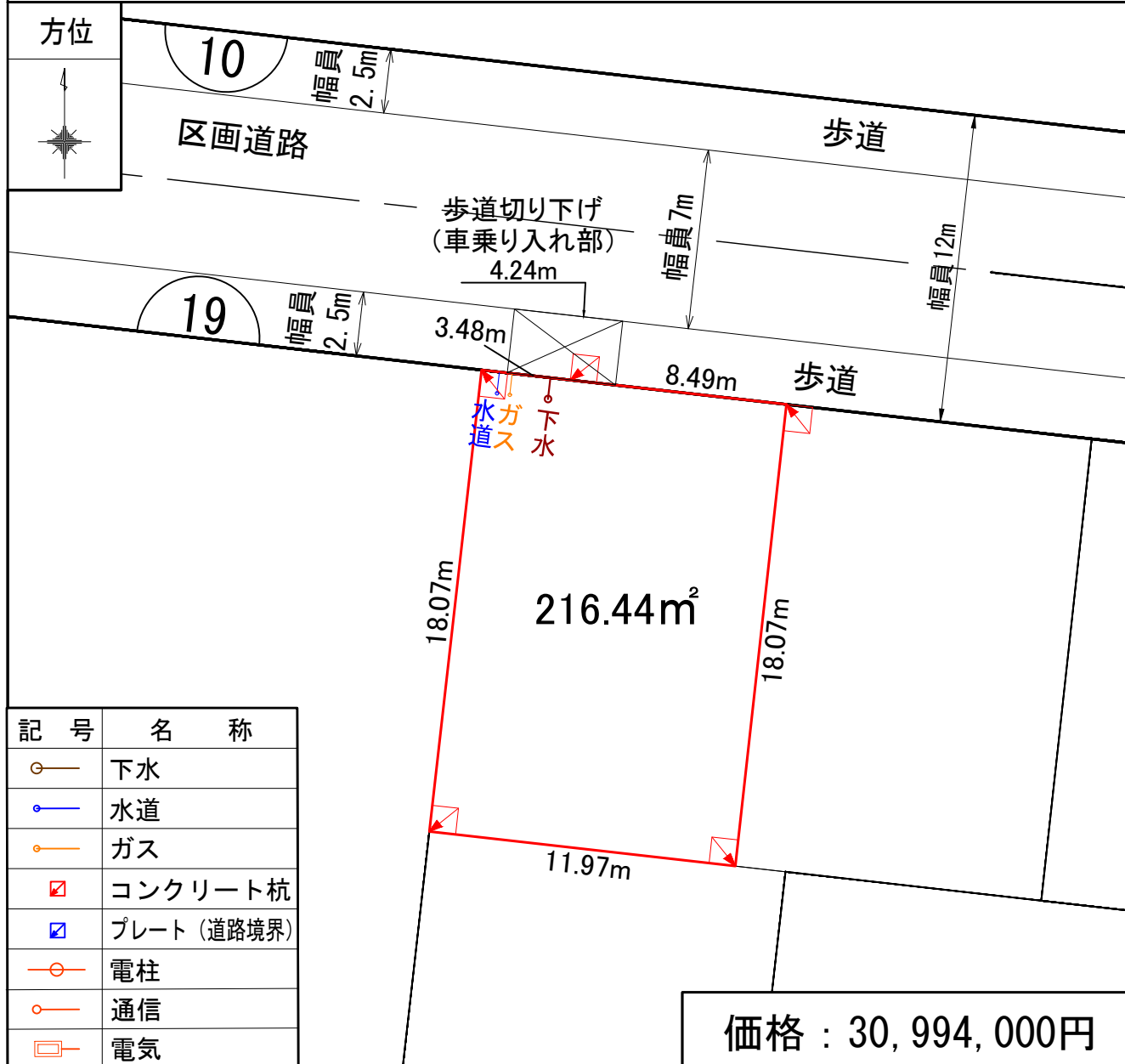
方位



保留地詳細図

縮尺 1/250

方位



記 号	名 称
	下水
	水道
	ガス
	コンクリート杭
	プレート (道路境界)
	電柱
	通信
	電気

価格 : 30,994,000円

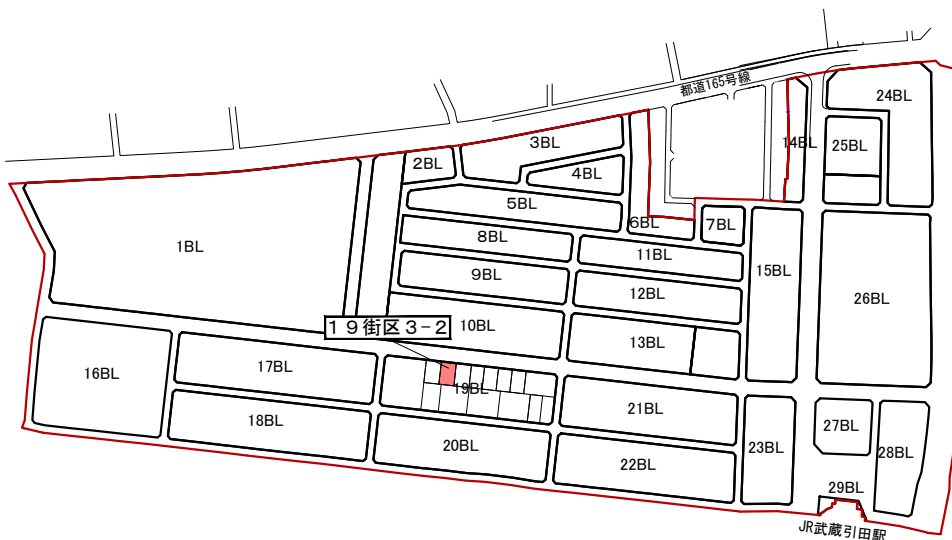
保留地位置図

保留地番号 1 4

1 9 街区 3-2

縮尺 1/6,000

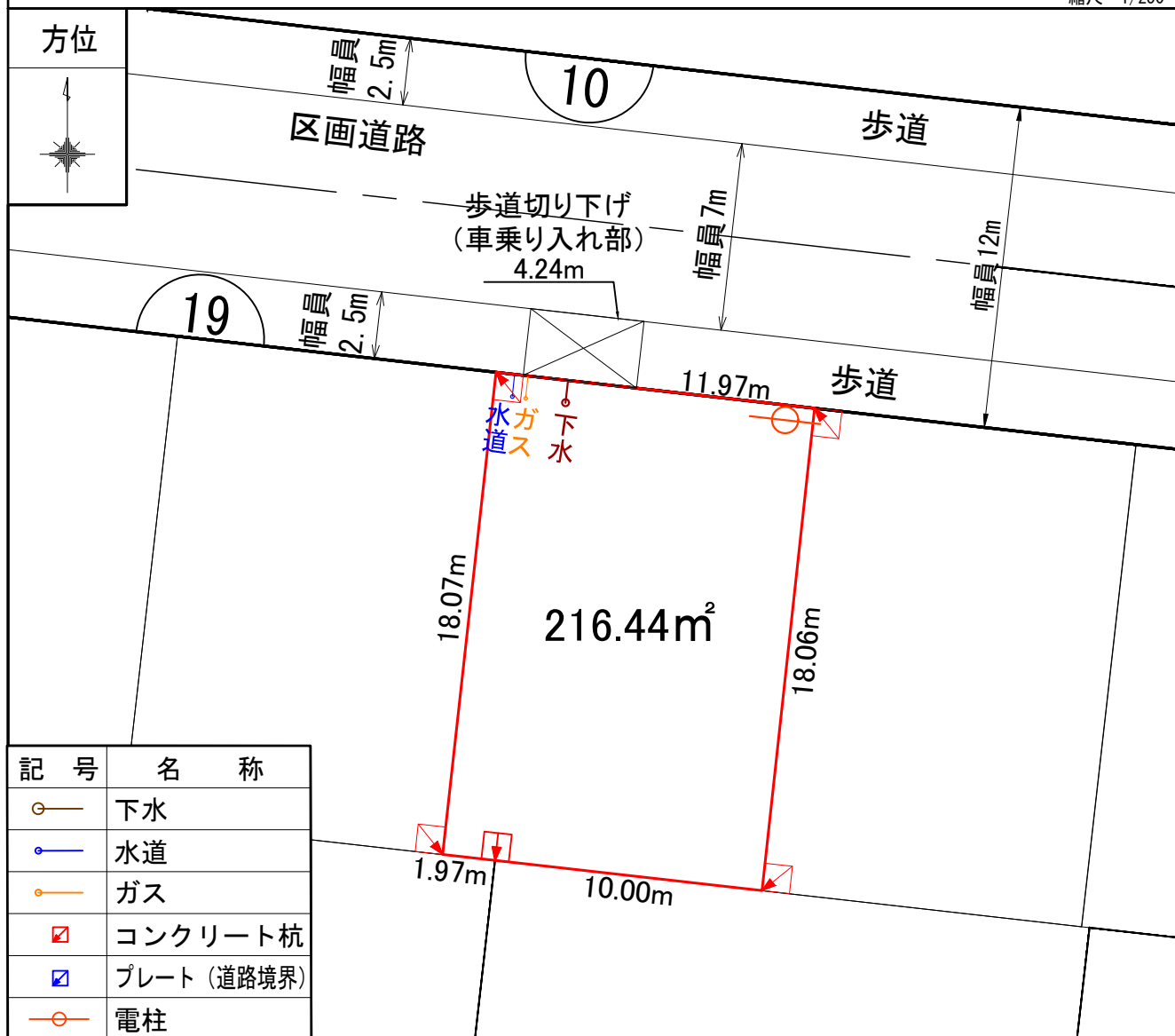
方位



保留地詳細図

縮尺 1/250

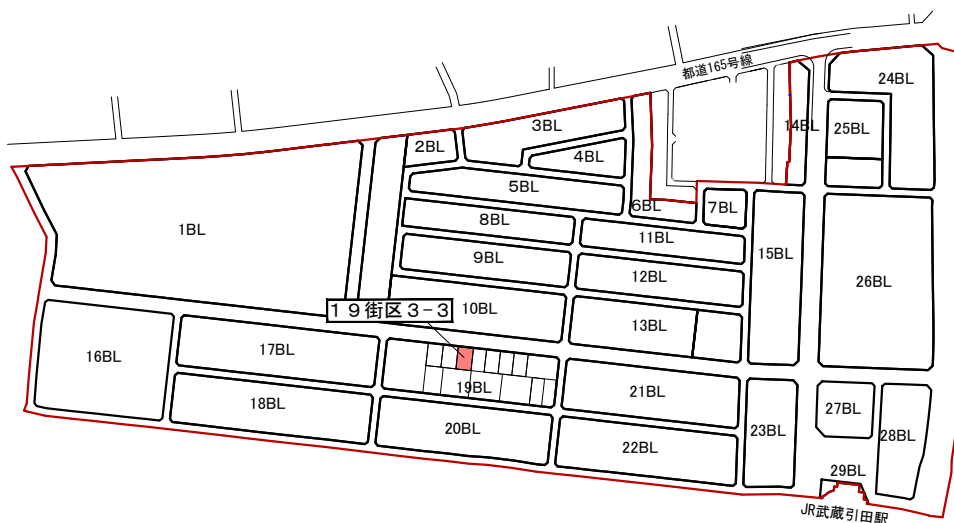
方位



記 号	名 称
	下水
	水道
	ガス
	コンクリート杭
	プレート (道路境界)
	電柱
	通信
	電気

価格 : 30,994,000円

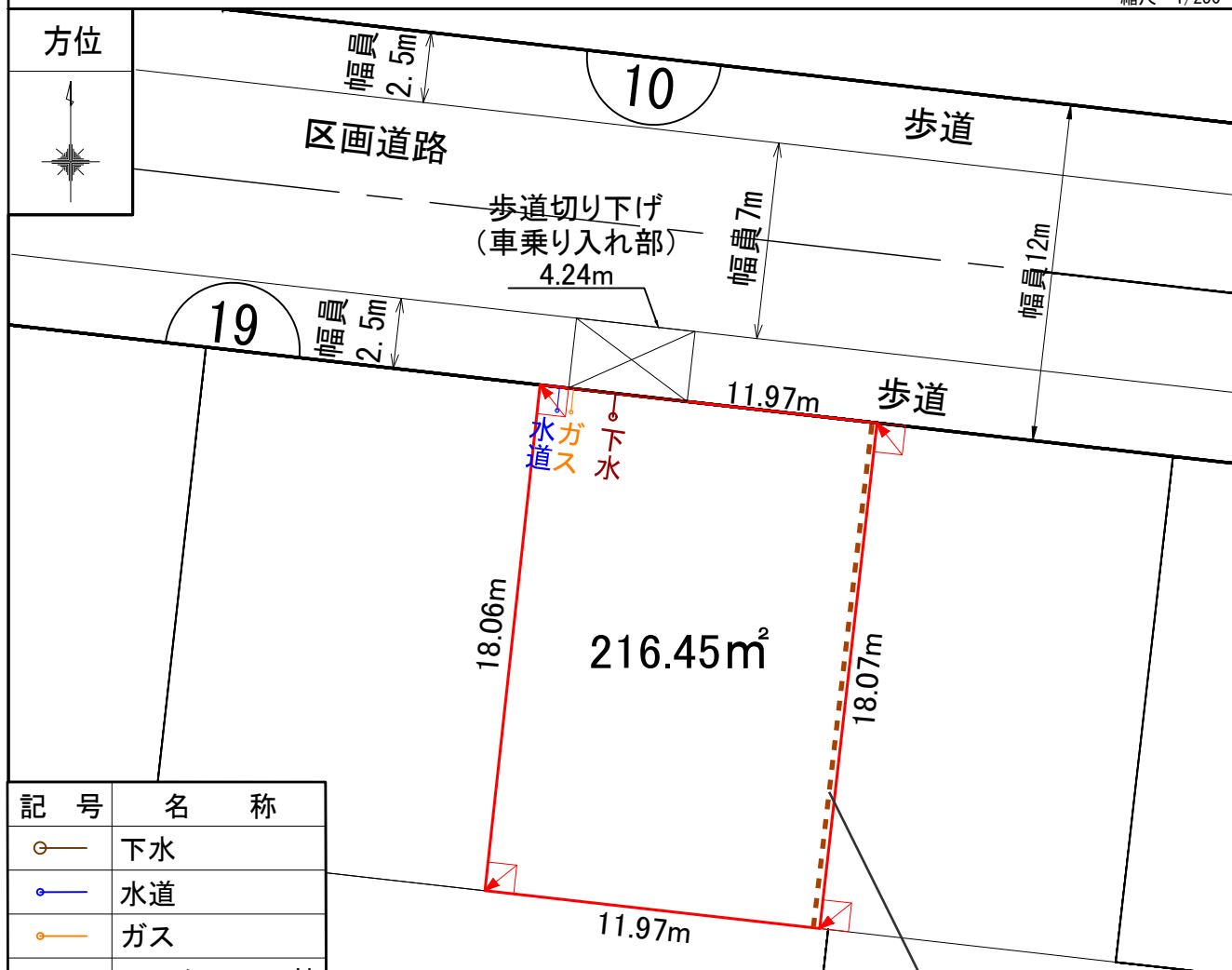
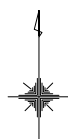
方位



保留地詳細図

縮尺 1/250

方位



記号	名称
	下水
	水道
	ガス
	コンクリート杭
	プレート (道路境界)
	電柱
	通信
	電気

東側隣接部分について、市が令和8年3月までに敷地内に擁壁を作ります

価格 : 30,995,000円

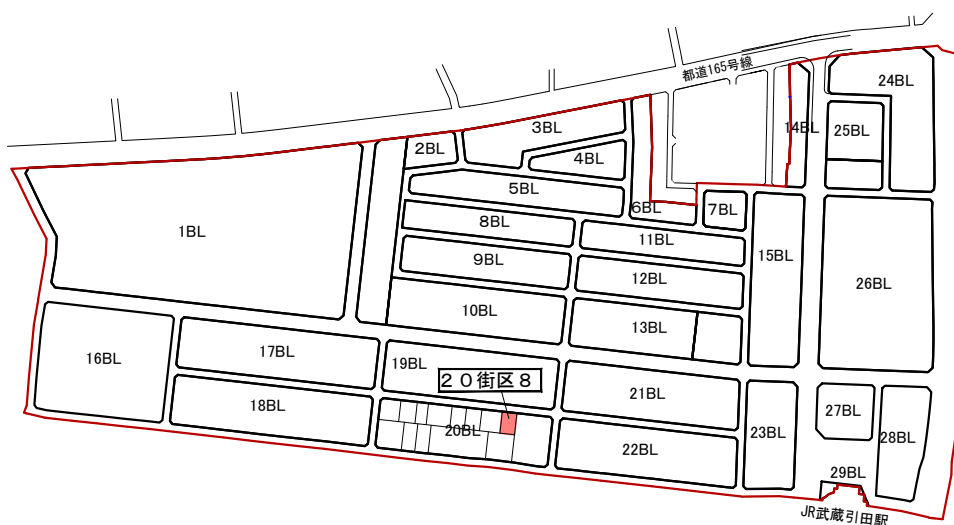
保留地位置図

保留地番号 17

20街区8

縮尺 1/6,000

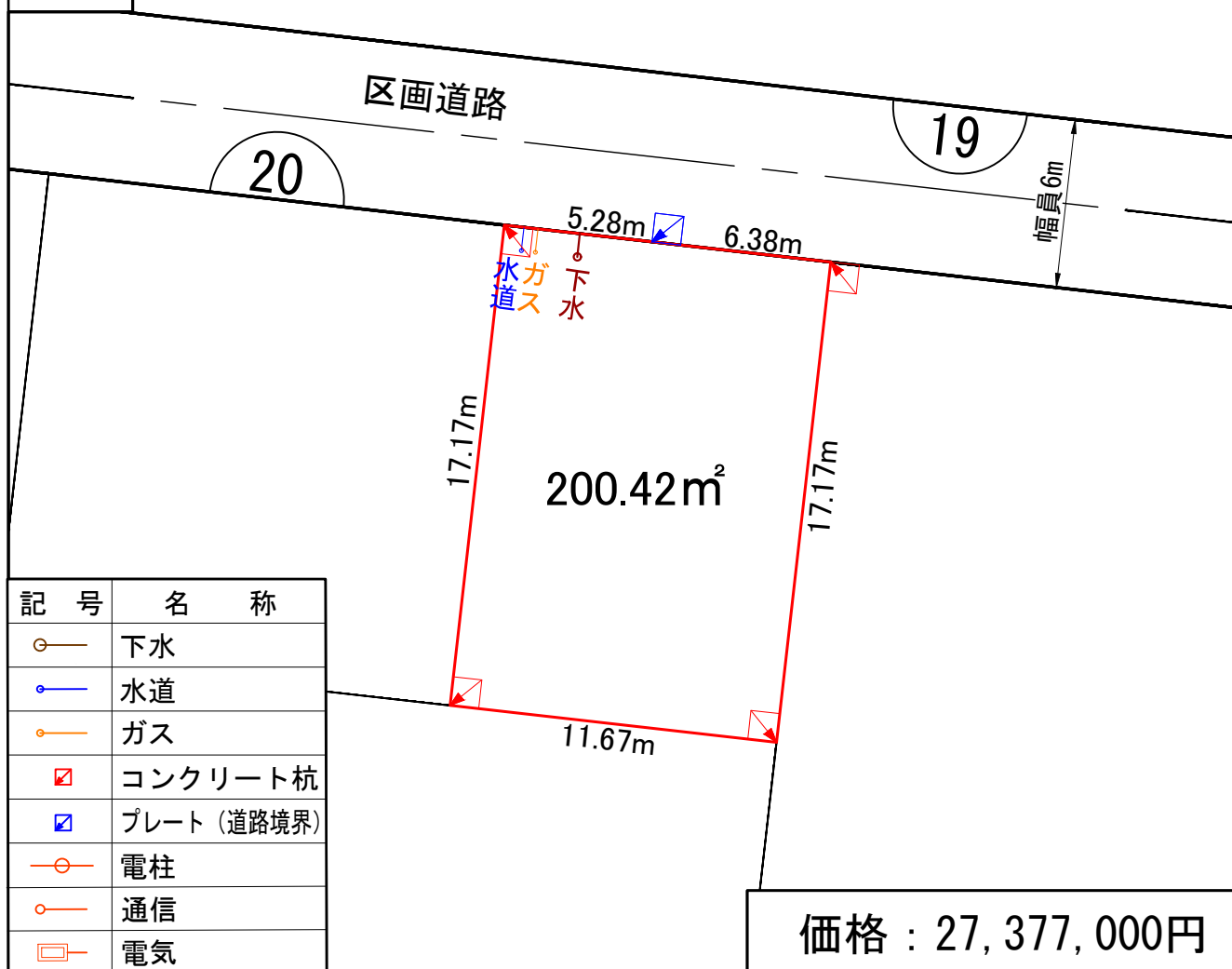
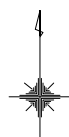
方位



保留地詳細図

縮尺 1/250

方位



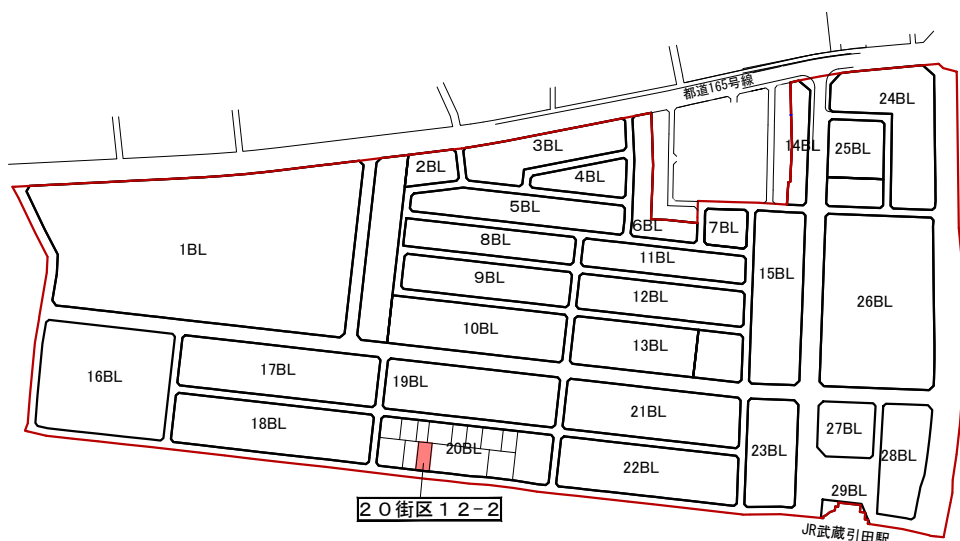
保留地位置図

保留地番号 19

20街区 12-2

縮尺 1/6,000

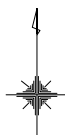
方位



保留地詳細図

縮尺 1/250

方位



記号	名称
	下水
	水道
	ガス
	コンクリート杭
	プレート (道路境界)
	電柱
	通信
	電気

区画道路

20

幅員6m

価格 : 32,722,000円

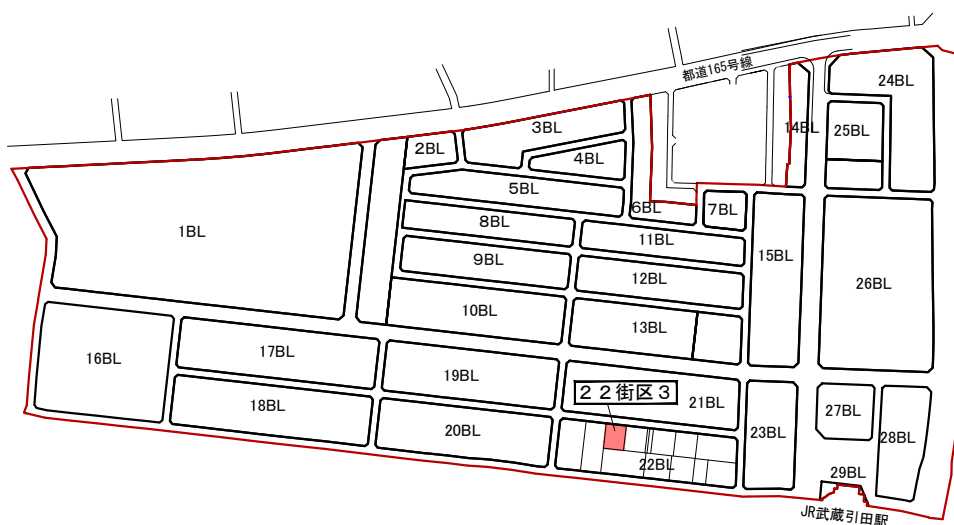
保留地位置図

保留地番号 20

22街区3

縮尺 1/6,000

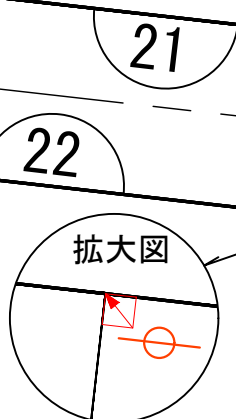
方位



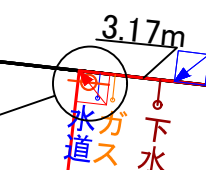
保留地詳細図

縮尺 1/250

方位



拡大図



区画道路

幅員 6m

316.08m²

19.84m

12.75m

19.83m

15.92m

記号	名称
	下水
	水道
	ガス
	コンクリート杭
	プレート (道路境界)
	電柱
	通信
	電気

価格 : 40,948,000円