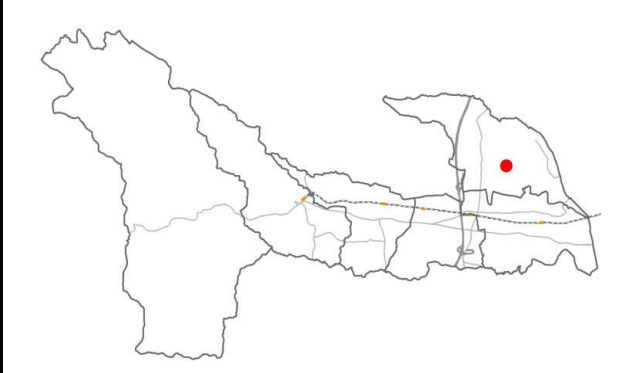



施設カルテ

A-17 秋川第1学校給食センター

施設番号	A-17	調査実施年度	2022年度	併設状況	無（単独）
施設名称	秋川第1学校給食センター			所管部署	教育部 学校給食課 秋川給食センター係

概略位置図	外観写真
	

## 基本情報



所在情報	所在地	草花2892	敷地面積	1,366㎡	主に接している道路	市道多西360号線（一般市道）
アクセス	公共交通	秋川駅：徒歩35分（約2,400m）	多西児童館前バス停	徒歩3分（約150m）		
所在地区	6地区	多西地区	小学校区	多西小	中学校区	御堂中
災害想定区域	浸水区域	範囲外	土砂災害	範囲外	その他	
法規制等	用途地域	第1種低層住居専用地域	建蔽率/容積率	40% / 80%	防火地域	指定なし

## 施設情報

施設分類	大分類	学校教育系施設	中分類	その他教育施設	小分類	学校給食センター
施設概要	設置根拠	あきる野市学校給食センターの設置及び管理運営に関する条例				
	主な諸室	調理室、下処理室、発送室、会議室、事務室、休憩室など				
建物情報	棟数	2棟	延床面積(合計)	947㎡	駐車場	無
所有形態	土地所有	市所有	建物所有	市所有	財産分類	行政財産
改修等	耐震基準	旧耐震基準	耐震改修実施状況	未対応	大規模改修	有（未実施）
その他	避難所指定	指定なし	AED設置	なし	E V設置	なし

棟番号	棟名	建物用途	取得年度	経過年数	延床面積(㎡)	構造	階数		取得価格(千円)
							地上	地下	
1	食堂	食堂	1970	52年	937	RC	2		145,297
2	倉庫	倉庫	1988	34年	10	その他			160
3									
4									
5									
6									
7									
8									
9									
10									
11									
12									
13									
14									
15									
16									
合計									145,457

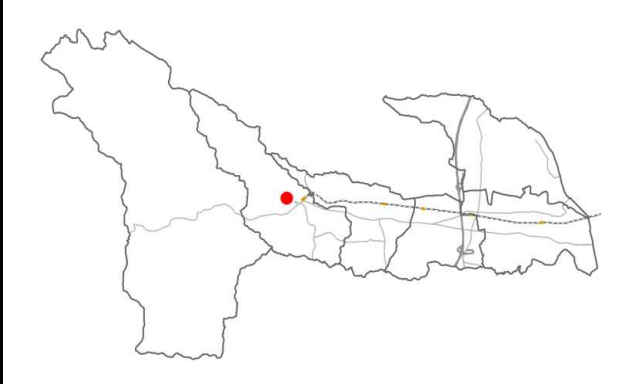

施設番号	A-18	調査実施年度	2022年度	併設状況	無（単独）
施設名称	秋川第2学校給食センター			所管部署	教育部 学校給食課 秋川給食センター係

概略位置図	外観写真
	

基本情報						
所在情報	所在地	草花2862	敷地面積	1,359㎡	主に接している道路	市道多西355号線（一般市道）
アクセス	公共交通	秋川駅：徒歩35分（約2,400m）	多西児童館前バス停	徒歩2分（約130m）		
所在地区	6地区	多西地区	小学校区	多西小	中学校区	御堂中
災害想定区域	浸水区域	範囲外	土砂災害	範囲外	その他	
法規制等	用途地域	第1種低層住居専用地域	建蔽率/容積率	40% / 80%	防火地域	指定なし

施設情報								
施設分類	大分類	学校教育系施設	中分類	その他教育施設	小分類	学校給食センター		
施設概要	設置根拠	あきる野市学校給食センターの設置及び管理運営に関する条例						
	主な諸室	調理室、下処理室、発送室、会議室、事務室、休憩室など						
建物情報	棟数	2棟	延床面積(合計)	572㎡	駐車場	無		
所有形態	土地所有	市所有	建物所有	市所有	財産分類	行政財産		
改修等	耐震基準	旧耐震基準	耐震改修実施状況	未対応	大規模改修	有（未実施）		
その他	避難所指定	指定なし	AED設置	なし	E V設置	なし		
棟番号	棟名	建物用途	取得年度	経過年数	延床面積(㎡)	構造	階数 地上 地下	取得価格(千円)
1	給食室	給食室	1976	46年	546	S	2	103,466
2	洗濯室	洗濯室	1998	24年	26	その他		9,450
3								
4								
5								
6								
7								
8								
9								
10								
11								
12								
13								
14								
15								
16								
合計								112,916

施設番号	A-19	調査実施年度	2022年度	併設状況	無（単独）
施設名称	五日市学校給食センター			所管部署	教育部 学校給食課 五日市給食センター係

概略位置図	外観写真
	

基本情報							
所在情報	所在地	五日市319	敷地面積	1,551㎡	主に接している道路	市道 I-6号線（I級幹線）	
アクセス	公共交通	武蔵五日市駅：徒歩11分（約750m）		東町前バス停：徒歩7分（約450m）			
所在地区	6地区	五日市地区	小学校区	五日市小	中学校区	五日市中	
災害想定区域	浸水区域	範囲外	土砂災害	範囲外	その他		
法規制等	用途地域	第1種中高層住居専用地域	建蔽率/容積率	60% / 200%	防火地域	準防火地域	

施設情報									
施設分類	大分類	学校教育系施設	中分類	その他教育施設	小分類	学校給食センター			
施設概要	設置根拠	あきる野市学校給食センターの設置及び管理運営に関する条例							
	主な諸室	調理室、下処理室、発送室、会議室、事務室、休憩室など							
建物情報	棟数	1棟	延床面積(合計)	667㎡	駐車場	有			
所有形態	土地所有	市所有	建物所有	市所有	財産分類	行政財産			
改修等	耐震基準	旧耐震基準	耐震改修実施状況	未対応	大規模改修	有（未実施）			
その他	避難所指定	指定なし	AED設置	なし	E V設置	なし			
棟番号	棟名	建物用途	取得年度	経過年数	延床面積(㎡)	構造	階数 地上 地下		取得価格(千円)
1	給食センター	給食センター	1971	51年	667	S	2		46,680
2									
3									
4									
5									
6									
7									
8									
9									
10									
11									
12									
13									
14									
15									
16									
合計									46,680

施設番号	6	施設名称	日の出町学校給食センター	所在地	平井1877
------	---	------	--------------	-----	--------

1. 施設概要

所管部門	課名	学校給食センター	係名	管理係
用途分類	大分類	学校教育系施設	中分類	その他教育施設
設置根拠	条例等	日の出町学校給食センター設置条例（昭和54年条例第9号）		
	設置目的	小学校及び中学校において、実施する学校給食の調理等の業務を効果的かつ能率的に処理する施設として設置		
施設配置状況	複合施設の有無	無	複合施設名称	—
	施設延床面積 (㎡)	591.00		
	敷地面積 (㎡)	1,618.45	駐車場台数 (台)	10
	管理形態	直営	指定管理者名	—
建物・敷地情報	建築年度	1979	構造	鉄骨造
	階層	2 建物所有	町	土地所有 町

