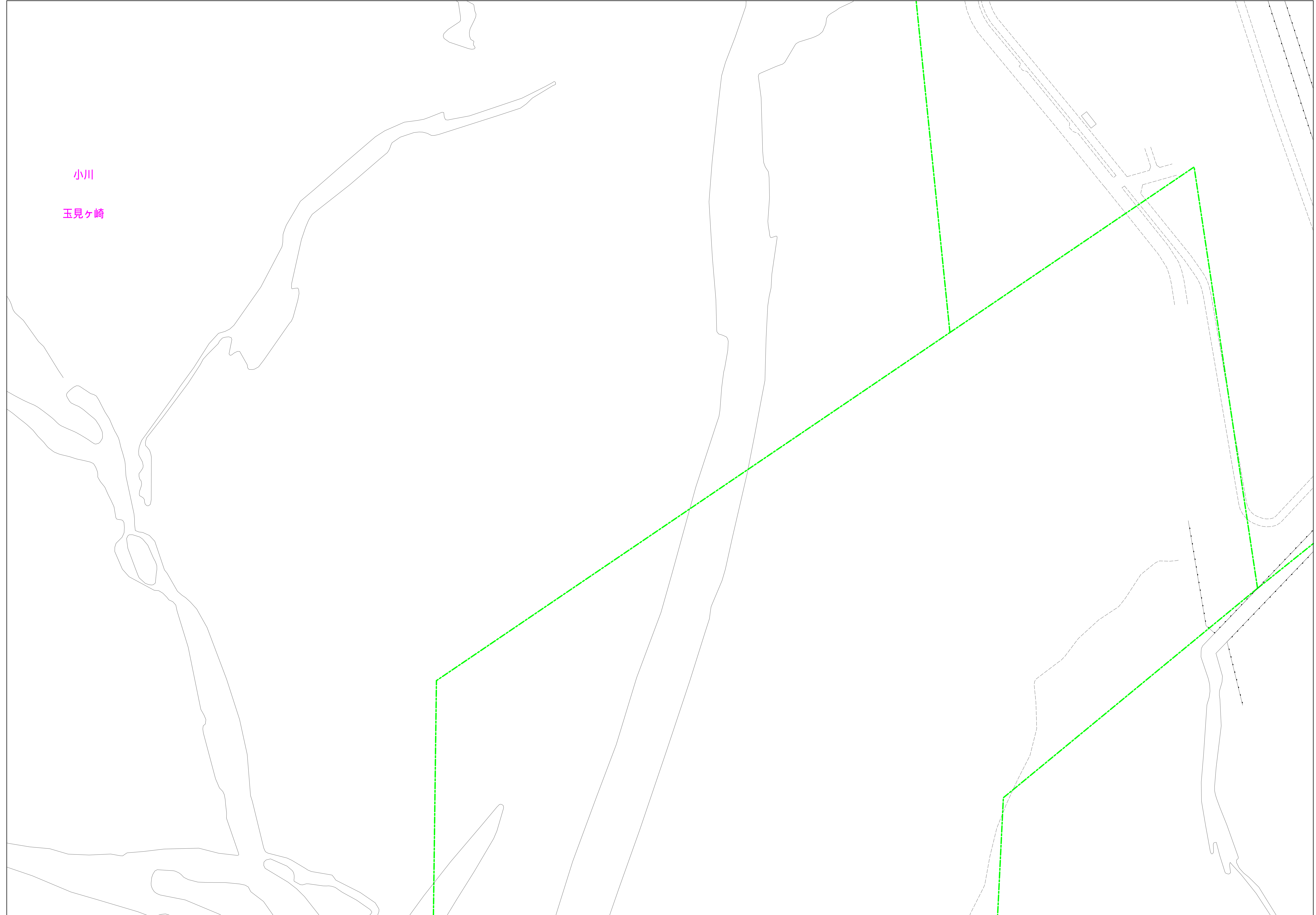
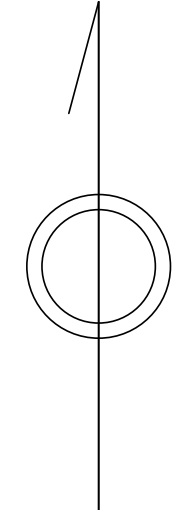


あきる野市公共下水道台帳図

Grid coordinates table with 3 rows and 3 columns.

3035-4

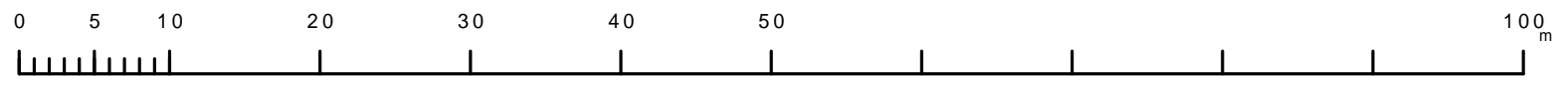


Legend table with columns '凡例' and '名称'. It lists various symbols for manholes, pipes, and other infrastructure, such as '標準 1号マンホール (内径90cm)' and '管 合流管'.

図面出力年月日 令和5年8月

3035-4

縮尺 1/500



この図面は、東京都下水道局の承認を受けて、東京都市圏2.500分の1縮尺図形を利用して作成したものである。(承認番号)4都庁第2第33号 縮尺図形等特許。