




1:2,500



この地図は、東京都知事の承認を受けて、東京都縮尺1/2500地形図を利用して作成したものである。
 (承認番号) 4都市基交著第39号・(承認番号) 4都市基交測第57号
 (承認番号) 4都市基街都第134号、令和4年7月19日

凡 例	
	都市計画 生産緑地地区
	特定生産緑地 既指定区域
	特定生産緑地 解除区域