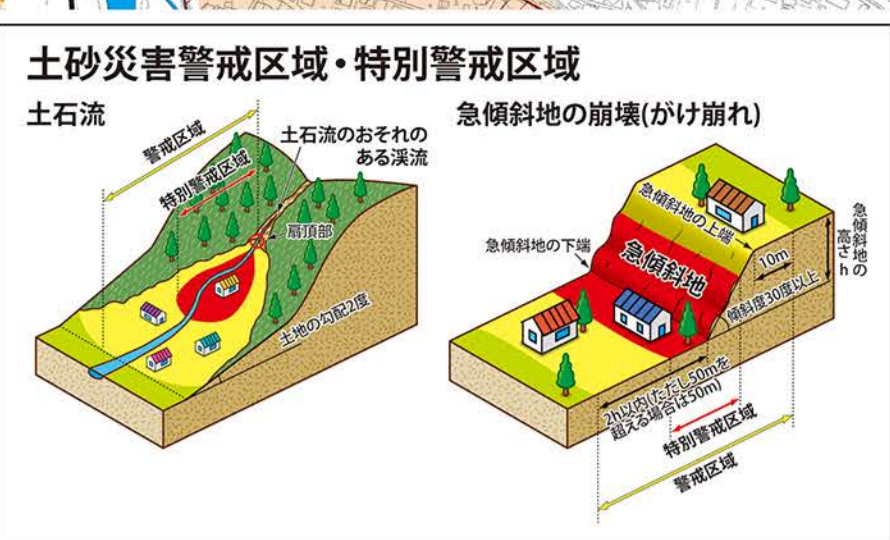
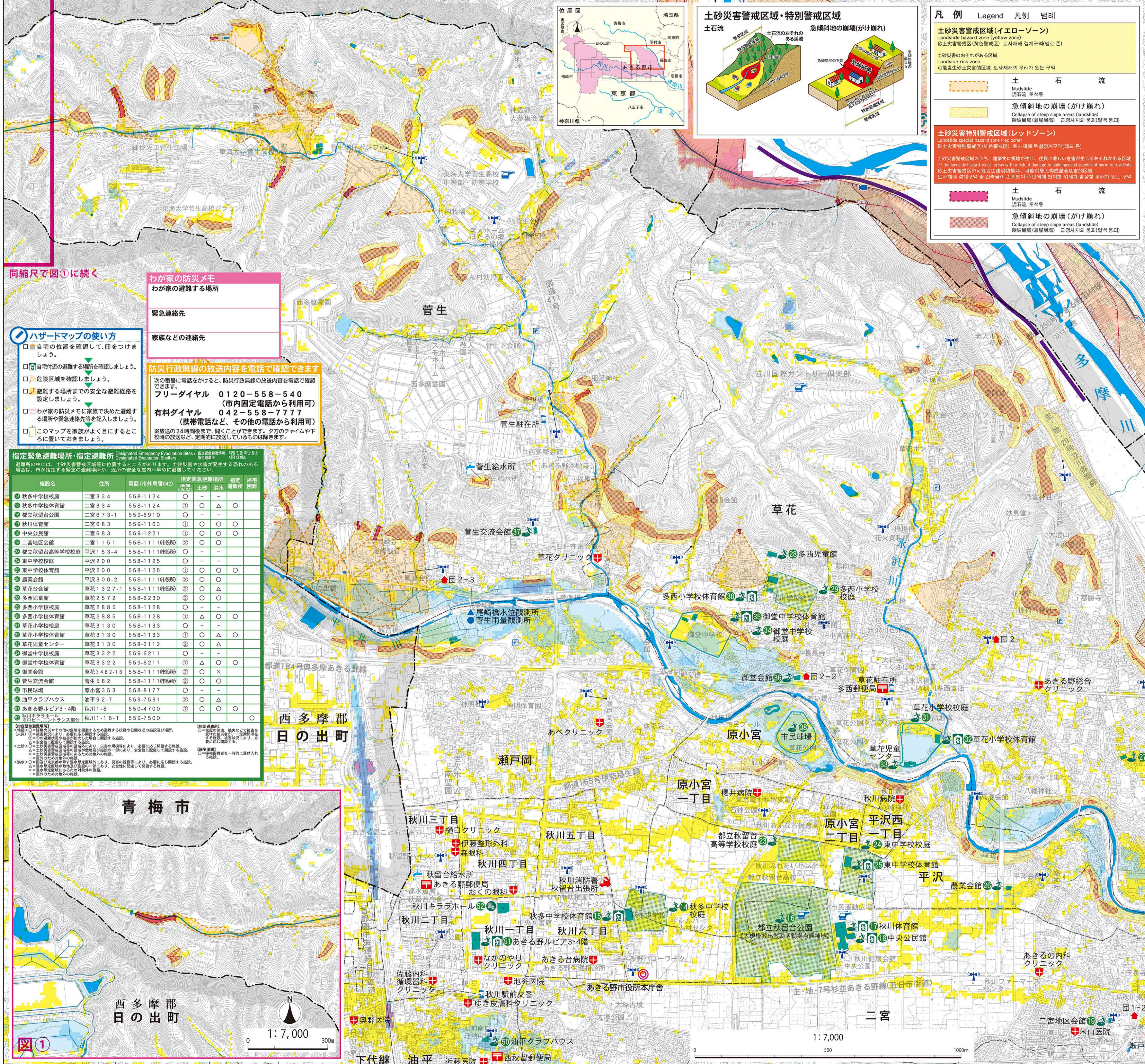


あきる野市 AKIRUNO CITY 緊急避難地図(土砂災害・水害) 多西地区 令和3年度

ハザードマップ(土砂災害・水害)



凡例 Legend 凡例 범례

土砂災害警戒区域(イエローゾーン)
Landslide hazard zone (yellow zone)
砂土災害警戒区域(黄色警戒区) 土石災害 警戒区域(영역) 존

土砂災害のおそれがある区域
Landslide risk zone
可能发生土砂災害の区域 土石災害의 우려가 있는 구역

土砂災害特別警戒区域(レッドゾーン)
Landslide special hazard zone (red zone)
砂土災害特別警戒区(红色警戒区) 土石災害 特別警戒区域(영역) 존

土砂災害特別警戒区域のうち、建築物に損壊が生じ、住民に著しい危害が生じるおそれがある区域
Of the landslide hazard zones, areas with a risk of damage to buildings and significant harm to residents
土石災害特別警戒区域(红色警戒区) 중 建築物에 손괴되어 주민에게 著한 危害가 발생할 우려가 있는 구역

	土 石 流
	急傾斜地の崩壊(がけ崩れ)
	急傾斜地の崩壊(がけ崩れ)

羽 村 市

緊急時の連絡先

市役所	あきる野市役所(代表)	042-558-1111
消防	秋川消防署	042-595-0119
警察	五日市警察署	042-595-0110
	福生警察署	042-551-0110
火事・救急 119	東京電力パワーグリッド (停電・設備に関するお問い合わせ)	0120-995-007
警察 110	NTT東日本 (電話線の垂れ下がりや電柱の破損等に関するお問い合わせ)	113 0120-444-113

同縮尺で図①に続く

ハザードマップの使い方

- 自宅の位置を確認して、印をつけましょう。
- 自宅付近の避難場所を確認しましょう。
- 危険区域を確認しましょう。
- 避難する場所までの安全な避難経路を設定しましょう。
- わが家の防災メモに家族で決めた避難する場所や緊急連絡先等を記入しましょう。
- このマップを家族がよく目にするところに置いておきましょう。

わが家の防災メモ

わが家の避難する場所

緊急連絡先

家族などの連絡先

防災行政無線の放送内容を電話で確認できます

次の番号に電話をかけると、防災行政無線の放送内容を電話で確認できます。

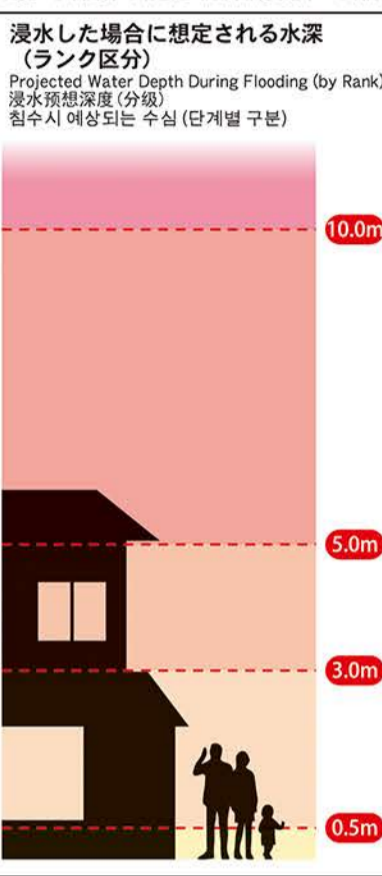
フリーダイヤル 0120-558-540 (市内固定電話から利用可)

有料ダイヤル 042-558-7777 (携帯電話など、その他の電話から利用可)

※放送の24時間後まで、聞くことができます。夕方のチャイムや下校時の放送など、定期的に放送しているものは除きます。

指定緊急避難場所・指定避難所

施設名	住所	電話(市外番号042)	指定避難所	指定避難所	指定避難所
1 秋多中学校校庭	二宮334	558-1124	○	○	○
2 秋多中学校校庭	二宮334	558-1124	○	△	○
3 都立秋留台公園	二宮673-1	559-6910	○	○	○
4 秋川体育館	二宮683	559-1163	○	○	○
5 中央公民館	二宮683	559-1221	○	○	○
6 二宮地区会館	二宮1151	558-1111(併発所)	○	○	○
7 都立秋留台高等学校校庭	平沢153-4	558-1111(併発所)	○	○	○
8 東中学校校庭	平沢200	558-1125	○	○	○
9 東中学校校庭	平沢200	558-1125	○	○	○
10 農業会館	平沢300-2	558-1111(併発所)	○	○	○
11 草花台会館	草花1327-1	558-1111(併発所)	○	△	○
12 多西児童館	草花2572	558-6230	○	○	○
13 多西小学校校庭	草花2885	558-1128	○	○	○
14 多西小学校校庭	草花2885	558-1128	○	△	○
15 草花小学校校庭	草花3130	558-1133	○	○	○
16 草花小学校校庭	草花3130	558-1133	○	△	○
17 草花児童センター	草花3130	558-3112	○	○	○
18 御堂中学校校庭	草花3322	559-6211	○	○	○
19 御堂中学校校庭	草花3322	559-6211	○	△	○
20 御堂中学校校庭	草花3482-16	558-1111(併発所)	○	○	○
21 菅生交流会館	菅生582	558-1111(併発所)	○	○	○
22 市民球場	原小宮353	558-8177	○	○	○
23 油平クラブハウス	油平92-7	559-7531	○	○	△
24 あきる野ピア3・4階	秋川1-8	550-4700	○	○	○
25 秋川ピア3・4階	秋川1-16-1	559-7500	○	○	○



NTT災害用伝言ダイヤル

※市外局番(042)からダイヤルしてください。

171に電話する

伝言を残すには 1 被災地の電話番号、携帯電話などの電話番号をダイヤルする

伝言を聞くには 2 被災地の電話番号、携帯電話などの電話番号をダイヤルする

※災害時には電話がつながりにくくなります。171に電話をかけること、伝言の録音や再生ができます。

NTT災害用伝言板(web171)

災害発生時にインターネットで伝言情報の登録、閲覧ができます。

この他、各携帯電話会社で災害用伝言板サービスもあります。 https://www.web171.jp

凡例 Legend 凡例 범례

国の管理河川 多摩川
Country management river Tama River 国家管理河 多摩川 국가 관리 하천 多摩川

浸水した場合に想定される水深(ランク区分)
Projected Water Depth During Flooding (by Rank) 浸水想定水深(分級) 浸水想定水深(分級) 浸水想定水深(分級)

10.0m以上の区域	0.5m未満の区域
5.0m~10.0m未満の区域	家庭創庫等浸想定区域(河川)
3.0m~5.0m未満の区域	家庭創庫等浸想定区域(河川)
0.5m~3.0m未満の区域	家庭創庫等浸想定区域(河川)

凡例 Legend 凡例 범례

	指定緊急避難場所		防災行政無線(スピーカー)		郵便局
	指定避難所		消防署・出張所		水位観測所
	指定避難所		医療機関		雨量観測所
	帰宅困難者受入施設		市役所(災害対策本部)		河川ライブカメラ
	給水拠点		警察署・交番・駐在所		水防上注意を要する箇所
	災害時協力拠点井戸		消防団詰所		ヘリポート

凡例 Legend 凡例 범례

国の管理河川 秋川及び平川流域
City management rivers Akikuno River and Hirakawa River basin
City management river 秋川及び平川流域 市管理河川 秋川及び平川流域

浸水した場合に想定される水深(ランク区分)
Projected Water Depth During Flooding (by Rank)
浸水想定水深(分級) 浸水想定水深(分級) 浸水想定水深(分級)

5.0m以上の区域	0.5m未満の区域
3.0m~5.0m未満の区域	0.5m~1.0m未満の区域
2.0m~3.0m未満の区域	0.1~0.5m未満の区域
1.0m~2.0m未満の区域	0.1~0.5m未満の区域
0.5m~1.0m未満の区域	0.1~0.5m未満の区域
0.1~0.5m未満の区域	0.1~0.5m未満の区域

